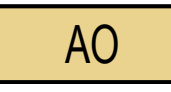







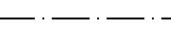

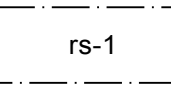

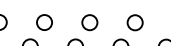

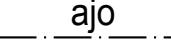







# JOROISTEN KUNTA KOLPAN ASEMAKAAVA


Asemakaava koskee Joroisten kirkonkylän tilaa 171-402-1-166.

Asemakaavalla muodostuvat korttelit 312-318, katu-, lähivirkistys-, uimaranta-, venevalkama-, yleinen pysäköinti- ja asuntovaunualueet.

## ASEMAKAAVAMERKINNÄT JA -MÄÄRÄYKSET:

	Erillispientalojen korttelialue.
	Lähivirkistysalue.
	Uimaranta-alue. Alueelle saa rakentaa uimarantaa palvelevia rakennuksia, rakennelmia ja laitteita korkeintaan 100 k-m <sup>2</sup> .
	Asuntovaunualue. Alueelle saa rakentaa caravan toimintaa palvelevia rakennuksia, rakenteita sekä laitteita.
	Venevalkama.
	Venevalkama. Alueelle saa rakentaa aluetta palvelevia rakenteita ja laitteita.
	3 m kaava-alueen rajan ulkopuolella oleva viiva.
	Korttelin, korttelinosan ja alueen raja.
	Osa-alueen raja.
	Ohjeellinen tontin/rakennuspaikan raja.
<b>312</b>	Korttelin numero.
<b>4</b>	Ohjeellisen tontin/rakennuspaikan numero.
<b>MIKONKOSKENT</b>	Kadun, tien, katuaukion, torin, puiston tai muun yleisen alueen nimi.
<b>300</b>	Rakennusoikeus kerrosalanelömetreinä.
<b>II</b>	Roomalainen numero osoittaa rakennusten, rakennuksen tai sen osan suurimman sallitun kerrosluvun.
<b>e=0,15</b>	Tehokkuusluku eli kerrosalan suhde tontin/rakennuspaikan pinta-alaan.
	Rakennusala, jolle saa sijoittaa korkeintaan 30 k-m <sup>2</sup> rantasaunan.
	Istutettava alueen osa.
	Puustoa on jätettävä riittävästi luonnonmukaisen järjvaimaiseman säilyttämiseksi.
	Katu.
	Ajoyhteys.
	Ohjeellinen moottorikelkkailureitti.
	Puistomuuntamaa varten varattu alueen osa.
	Johtoa varten varattu alueen osa.
	Luonnon monimuotoisuuden kannalta erityisen tärkeä alue. Alueen ominaispiirteitä ei tule heikentää.
	Muinaismuistokohde Muinaismuistolain rauhoittama kiinteä muinaisjäänös. Muinaisjäänöksen kaivaminen, peittäminen, muuttaminen, vahingoittaminen, poistaminen ja muu siihen kajoaminen on kielletty. Kaikista aluetta koskevista toimenpiteistä ja suunnitelmista on neuvoteltava museoviranomaisen kanssa.

Kuopiossa 15.11.2016

  
Timo Leskinen

DI, aluepäällikkö

  
Lilian Savolainen

Arkkitehti, suunnittelija

Kunnanvaltuusto on kokouksessaan \_\_\_/2016 \_\_\_ §:n kohdalla hyväksynyt tämän asemakaavan.

Joroisilla . 2016

0 50 100 150 200m

Pohjakartta hyväksytty 6.10.2008 MML/56/621/2008.

JOROISTEN KUNTA KOLPAN ASEMAKAAVA	Nähtävillä 3.3.-4.4.2016 (luonnos) 25.7-24.8.2016 (ehdotus)
Valtuusto Suunnittelualue, työnmero ja piirustuksen numero	pp.kk.2016 § xx 1:2000
	<b>YKS</b> 368-P27539 901
Päiväys 15.11.2016 Pääsuunn. TIMO LESKINEN, DI Hyv.	Tiedosto C:\Kuv\p27539\27539_Kolpan_aseமாகাava_nuottimien\C_suunnC2_3yo\Kuvat TIEDOSTO AK_Kolppa_VE4_tielinjan_siirto.dwg Suunn./Piirt. Lilian Savolainen/Lsa Tarkastaja Yhteyshenkilö Timo Leskinen